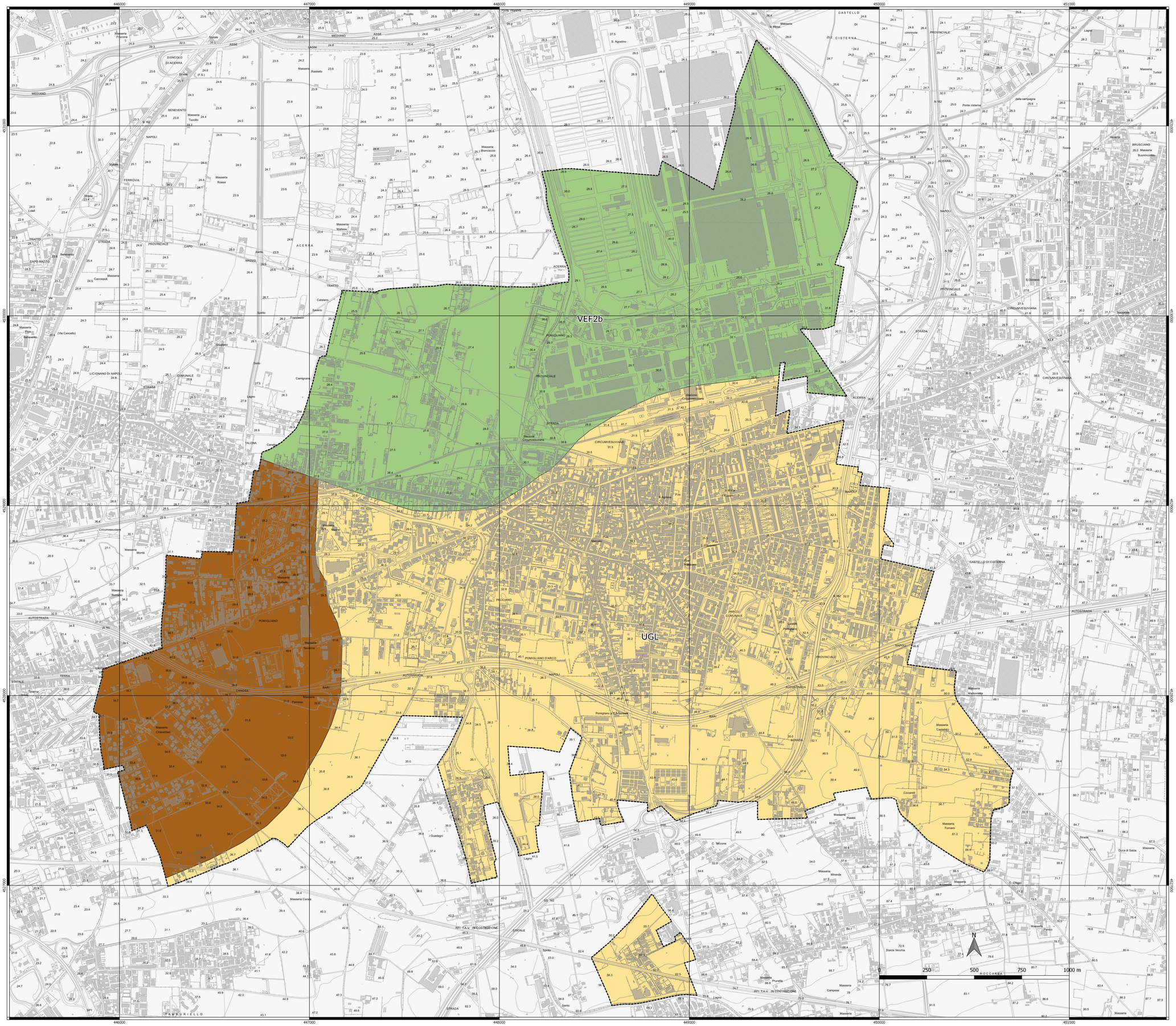


## Legenda

- Limite comunale

**CCU - UNITA' DI CASALNUOVO CASORIA**

Depositi piroclastici per un intervallo temporale compreso tra l'Ignimbrite Campana e l'eruzione di Avellino (39-3,8 ka). La parte superiore è formata da depositi delle erusioni freatee. Chiudono flussi dell'eruzione di Avellino

**UGL - UNITA' DI POMIGLIANO**

L'unità è formata prevalentemente da ghiaie e sabbie e sabbie siltose vulcanoclastiche (pomici e ceneri miste a litici lavici a volte della dimensione di blocchi e massi)

**VEF2b - SUBSINTEMA AGRO-NOCERINO-SARNESE**

Depositi ghiaiosi e sabbiosi a componente calcareoclastica che vulcanoclastica

## SCHEMA TETTONICO

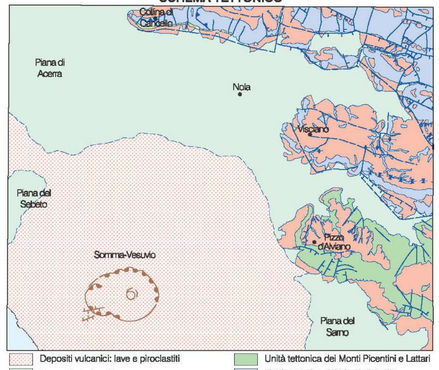


- Depositi vulcanici: lave e piroclastiti
- Depositi alluvionali
- Coperture vulcanoclastiche e depositi di versante
- Orlo di cratere
- Orlo di caldera
- Frattura eruttiva
- Unità tettonica dei Monti Picentini e Lattari
- Unità tettonica dei Monti di Avella
- Unità di Cancello
- Faglie principali
- Faglia diretta
- Sovrascorrimento
- Traccia di superficie assiale di anticlinale
- Traccia di superficie assiale di sinclinale




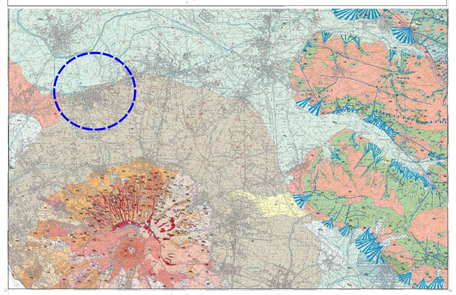

Fonte dato: Progetto CARG / ISPRA - Regione Campania, Foglio 448 Ercolano

# COMUNE DI POMIGLIANO D'ARCO

Piazza Municipio, 3 - 80038 (NA)

# PIANO DI EMERGENZA COMUNALE 2021

## CARTA GEOLOGICA

**Tavola 04**
**Scala 1:6.500**


**L'AMMINISTRAZIONE**

il Sindaco di POMIGLIANO D'ARCO
**Dott. Gianluca DEL MASTRO**

il RUP
**Arch. Anna Lucia CASALVIERI**
*Area 6 – Infrastrutture, Territorio e Sviluppo Sostenibile*
***Resp. Servizio di Protezione Civile/COC***

**IL GRUPPO DI LAVORO**

il Tecnico Incaricato
**Geol. Romeo M. TOCCACELI**

i Tecnici co-Progettisti
**Arch. Pian. Terr. Luca SERVODIO**
**Arch. Pian. Terr. Francesca ZERELLA**

con la collaborazione di

**Simone MASTROPASQUA**
*Gruppo di Protezione Civile Pomigliano d'Arco*

**Ing. Pasquale BENEDUCE**
*Coordinatore Gruppo di Protezione Civile Pomigliano d'Arco*


DICEMBRE 2021